



Mitel France

Plan d'accès / Access map

GPS : 02° 03' 32" E
48° 47' 06" N

Mitel France
Immeuble Gershwin
1 rue Arnold Schoenberg
78280 Guyancourt
Tel.: +33 (0)1.30.96.42.00
Fax: +33 (0)1.30.96.43.00
www.mitel.fr

 **Mitel®**
Powering connections

Accès routier 1/2

- 1 - de Paris

Prendre le Boulevard Périphérique

Au niveau de la porte de Molitor/Auteuil, continuer sur l'A13 (E05) direction Rouen

Au triangle de Rocquencourt, continuer sur l'A12 en direction de SAINT-QUENTIN-EN YVELINES

Continuer sur la direction GUYANCOURT - VOISINS-LE-BRETONNEUX (N286)

Sortir sur l'Avenue des Garennes

Entrer dans Guyancourt jusqu'au panneau CENTRE COMMERCIAL - REGIONAL - GUYANCOURT-LES CHÊNES - GUYANCOURT-LES SANGLIERS –

SAINT-QUENTIN-EN-YVELINES

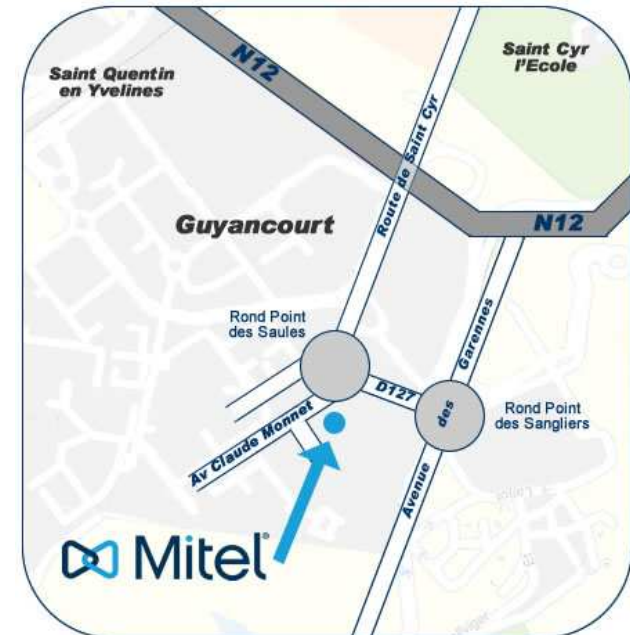
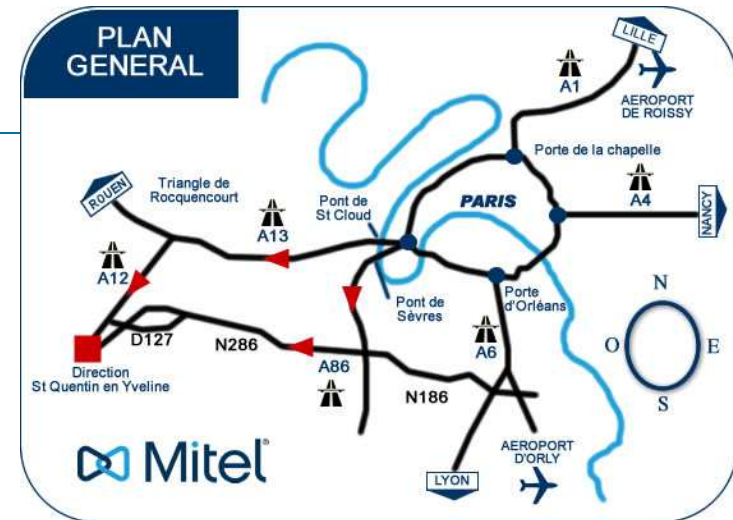
Continuer sur la D127 (Rond-point des Saules)

Prendre à gauche Avenue Claude Monet

Premier à gauche 1 rue Arnold Schoenberg

Mitel France est situé dans l'Immeuble **Le Gershwin**

Un parking visiteur est à votre disposition derrière le bâtiment.



Accès routier 2/2

- 2 - de l'aéroport Roissy Charles de Gaulle

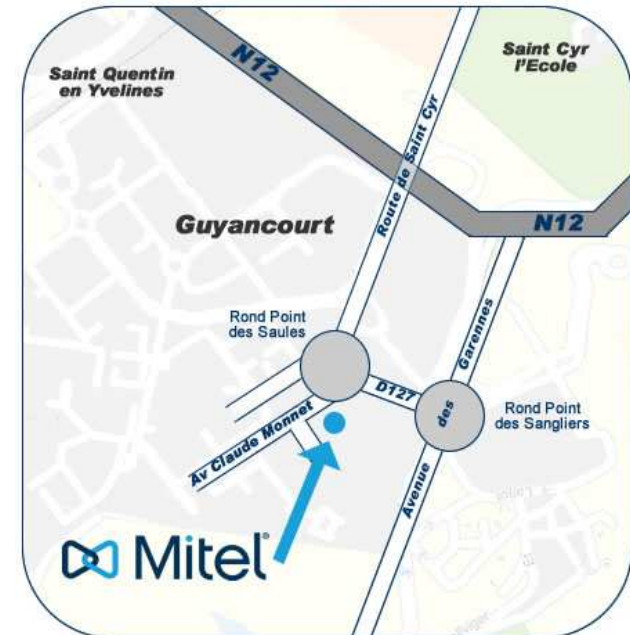
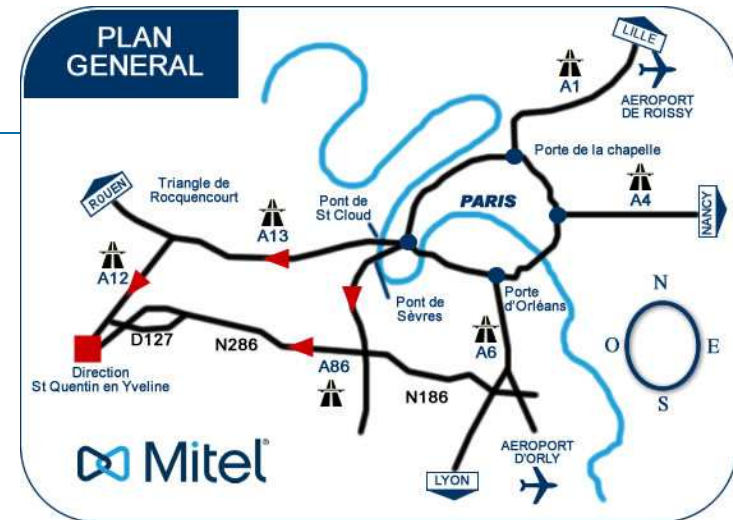
Prendre la direction de Paris – Autoroute A1. A l'entrée de Paris, prendre la direction Boulevard Périphérique Ouest. Sur le Boulevard Périphérique, prendre la direction Rouen – Autoroute A13 puis suivre **l'itinéraire 1** ci-dessus.

- 3 - de l'aéroport d'Orly

Prendre la direction de Paris – Autoroute A 106. A environ 4 km de l'aéroport, prendre la direction Versailles RN 186 et poursuivre sur l'autoroute A86.
Continuer sur la N286 Direction Saint Quentin en Yveline, prendre la N12 Direction Guyancourt

Entrer dans Guyancourt jusqu'au panneau CENTRE COMMERCIAL - REGIONAL - GUYANCOURT-LES CHÈNES - GUYANCOURT-LES SANGLIERS - SAINT-QUENTIN-EN-YVELINES

Continuer sur la D127 (Rond-point des Saules)
Prendre à gauche Avenue Claude Monet
Premier à gauche 1 rue Arnold Schoenberg



How to access by car ? 1/2

- 1 - from Paris

Take the « *Boulevard Périphérique* » (Paris ring road)

On the ring road, take the direction of « *Rouen* » - Highway A13

Then take the highway A12 in the direction of « *Saint Quentin en Yvelines* »

Follow the direction of « *Saint Quentin en Yvelines* » on the N12

On the N12, take the exit « *Guyancourt – Voisins Le Bretonneux* »

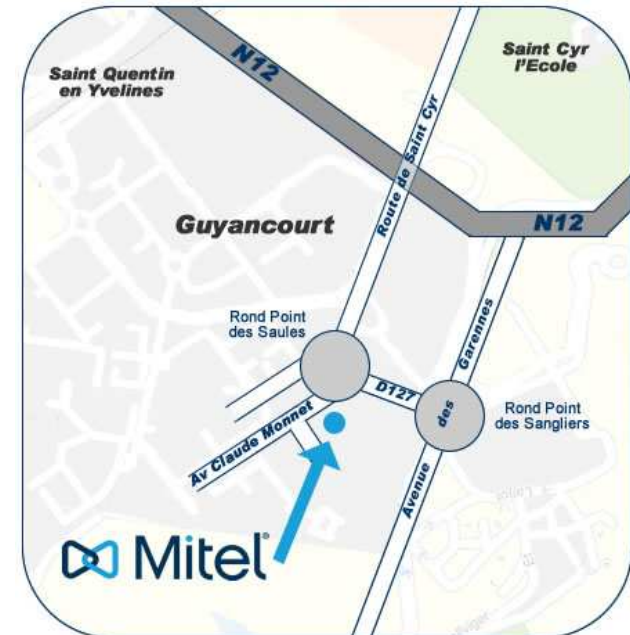
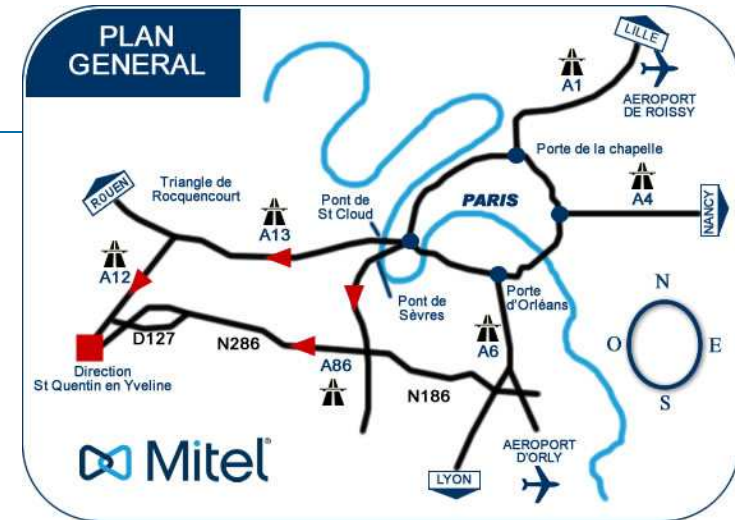
Then take the D127 in the direction of « *Guyancourt – Les Saules* »

When arriving on the roundabout named « *Rond-Point des Saules* »,

Mitel France building is on the left side near the *Total* petrol station

On the roundabout, take the road « *Avenue Claude Monnet* » and then turn left in the road « *rue Arnold Schoenberg* ».

The car park is located behind the building



How to access by car ? 2/2

- 2 - From Roissy Charles de Gaulle airport

Take the direction of Paris – Highway A1

Near Paris, take the direction of « Boulevard Périphérique ouest » (West ring road)

On the West ring road, take the direction of « Rouen » - Highway A13

Then follow the itinerary 1 above.

- 3 - From Orly airport

Take the highway A106 in the direction of Paris

Then follow the direction of Versailles on the highway A86

Then take the direction of « Saint Quentin en Yvelines »

Take the N12 in the direction of Guyancourt

On the N12, take the exit « Guyancourt – Voisins Le Bretonneux »

Then take the D127 in the direction of « Guyancourt – Les Saules »

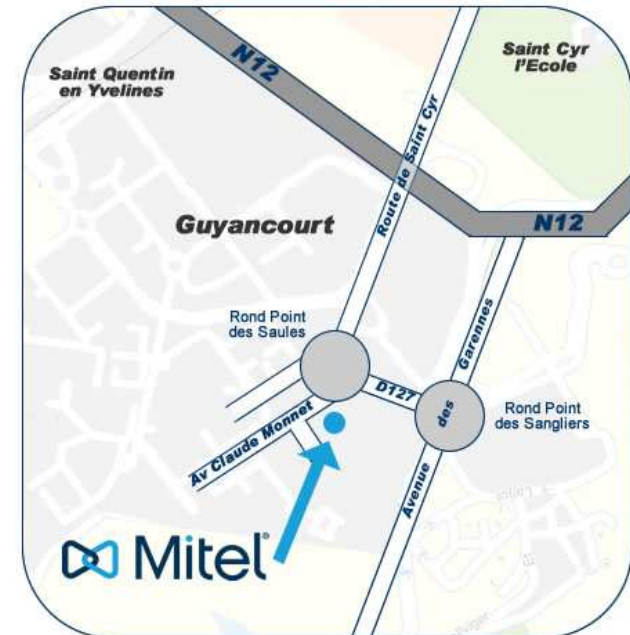
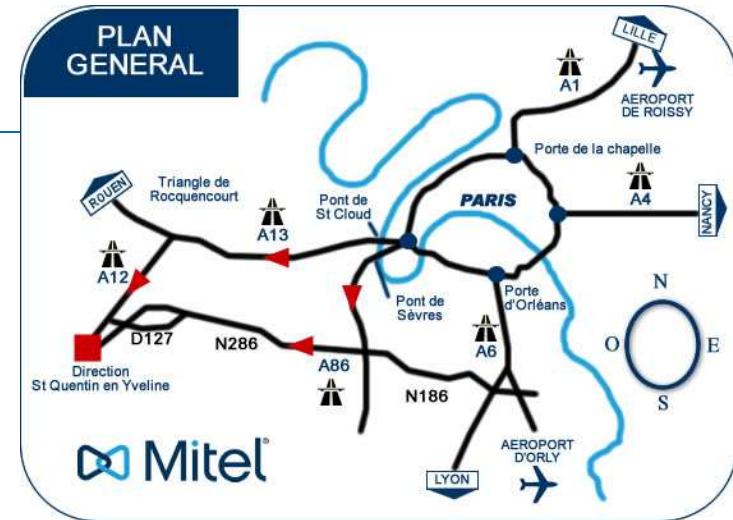
When arriving on the roundabout named « Rond-Point des Saules »,

Mitel France building is on the left side near the Total petrol station

On the roundabout, take the road « Avenue Claude Monnet » and then turn left

in the road « rue Arnold Schoenberg ».

The car park is located behind the building



En train / By train + bus + taxi

- **1- Par le RER C**

Prendre direction de St Quentin en Yvelines et descendre au Terminus.
Durée : Invalide – Saint Quentin en Yvelines : 35 min

- **2 - Par la Gare Montparnasse**

Prendre direction Rambouillet, descendre à la gare de St Quentin en Yvelines.
Durée : 30 min

- **3 – Par La Défense**

Prendre direction La Verrière, descendre à la gare de St Quentin en Yvelines.
Durée : 25 min

- **Arrivée à la gare de St Quentin en Yvelines :**

Prendre le Bus 468, arrêt «Rond point Des Saules» ou « Droits de l'homme »

Ou prenez un taxi.

- **1- By RER C**

Direction de St Quentin en Yvelines, Stop at the terminus
Duration: Invalide – Saint Quentin en Yvelines : 35 min

- **2 - From Gare Montparnasse**

Direction Rambouillet, stop at the St Quentin en Yvelines station.
Duration: 30 min

- **3 – From La Défense**

Direction La Verrière, stop at the St Quentin en Yvelines station.
Duration: 25 min

- **In the St Quentin en Yvelines station :**

Take the Bus 468, stop at «Rond point Des Saules» or « Droits de l'homme »

Or ask for a taxi.

A pied / By feet (15minutes)

